



Strecke

Hier finden Sie die Streckenpläne und die Höhenprofile...

->> [Strecke 10 km-Lauf](#)

->> [Strecke 5 km-Lauf](#)

->> [Strecke Halbmarathon und Staffeln](#)

->> [Strecke Schülerlauf](#)

->> [Strecke Bambini-Lauf](#)

10 km-Lauf



**STADTWERKE
HALBMARATHON
BOCHUM 10 Kilometer**

www.stadtwerke-halbmarathon.de

2 mal

- Startunterlagen-Ausgabe
Nachmeldungen
Sponsorenbörse
WC + Dusche
Siegerehrung
Info-Point
Showbühne
Kinderaktionen

Verpflegungsstelle

Band

DRK/Feuerwehr

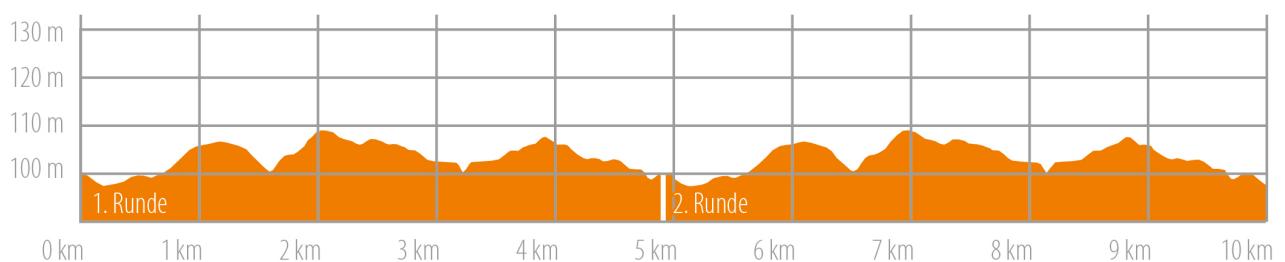


Kartographie:
© Christoph Werntgen, 2025

[1]

10 km-Lauf (2 Runden; DLV vermessen) - zur Vergrößerung bitte anklicken!

Streckenprofil - 10 Kilometer



[2]

Streckenprofil 10 km Lauf - zur Vergrößerung bitte anklicken!

Ca. 50 positive Höhenmeter gilt es beim VIACTIV 10km-Lauf zu überwinden!

5 km-Lauf



STADTWERKE HALBMARATHON BOCHUM 5 Kilometer

www.stadtwerke-halbmarathon.de

1 mal

- Startunterlagen-Ausgabe
Nachmeldungen
Sponsorenbörse
WC + Dusche
Siegerehrung
Info-Point
Showbühne
Kinderaktionen

Verpflegungsstelle

Band

DRK/Feuerwehr

0 m 200 m 400 m

Kartographie:
© Christoph Werntgen, 2025

[3]

5 km-Strecke (1 Runde)

Halbmarathon und Staffeln



STADTWERKE
HALBMARATHON
BOCHUM **Halbmarathon**

www.stadtwerke-halbmarathon.de

Einführungsrunde

1 mal

Hauptrunde

3 mal

- Startunterlagen-Ausgabe
Nachmeldungen
Sponsorenbörse
WC + Dusche
Siegerehrung
Info-Point
Showbühne
Kinderaktionen

- Wechselzone

- Verpflegungsstelle

- Band

- DRK/Feuerwehr



Kartographie:
© Christoph Werntgen, 2025

[4]

Halbmarathon Strecke (1 Einführungsrunde + 3 große Runden; DLV vermessen) - zur Vergrößerung bitte anklicken!

Ca. 150 positive Höhenmeter gilt es beim Stadtwerke Halbmarathon-Lauf zu überwinden!

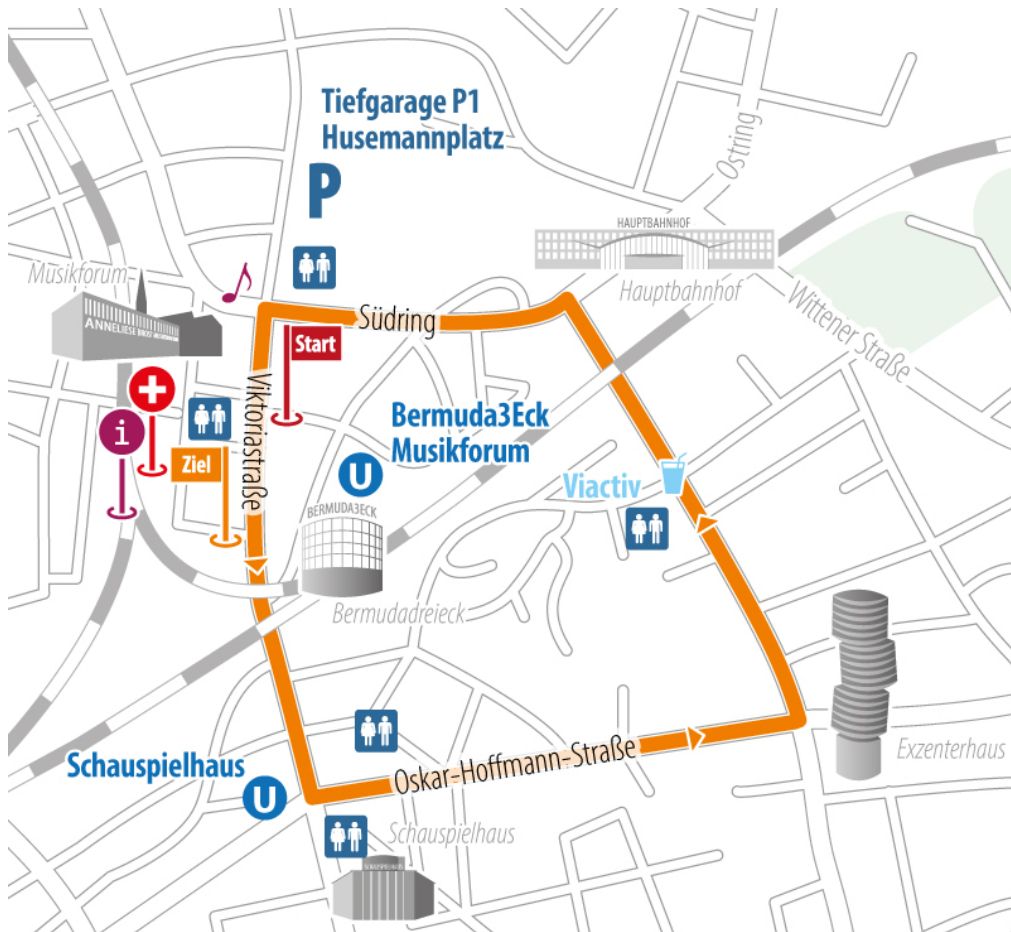
Streckenprofil Halbmarathon-Lauf und USB -/ Schulstaffel- zur Vergrößerung bitte anklicken!

Streckenprofil - Halbmarathon



[5]

Schülerlauf



STADTWERKE
HALBMARATHON
BOCHUM Schülerlauf

www.stadtwerke-halbmarathon.de

1 mal

- Startunterlagen-Ausgabe
Nachmeldungen
Sponsorenbörse
WC + Dusche
Siegerehrung
Info-Point
Showbühne
Kinderaktionen

Verpflegungsstelle

Band

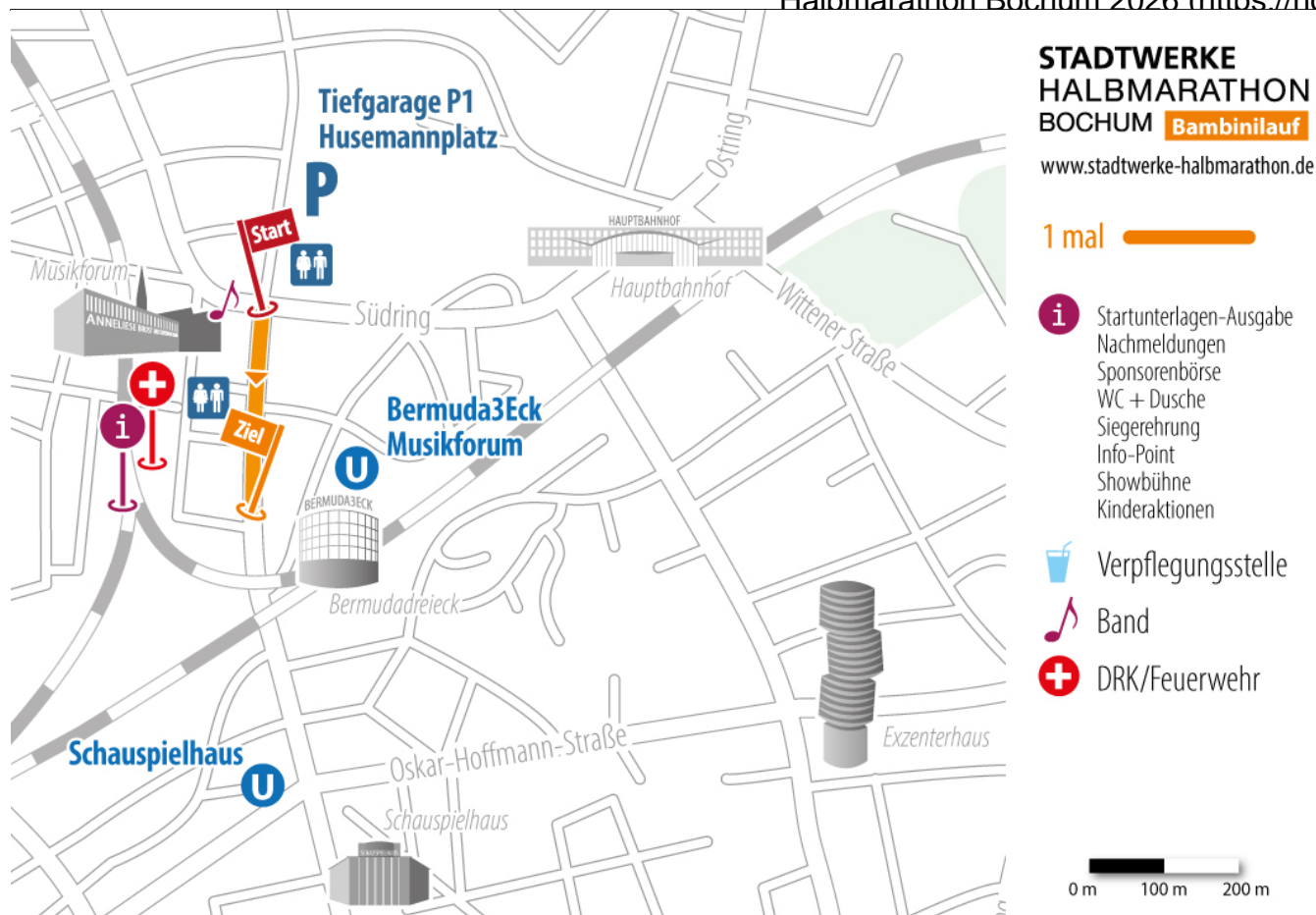
DRK/Feuerwehr

0 m 100 m 200 m

[6]

Der Schülerlauf führt über die Einführungsrunde des Stadtwerke HM.

Bambini-Lauf



[7]

Strecke Bambini-Lauf - Länge ca. 250 m.

Quellen-URL (modified on 11/12/2025 - 10:41): <https://normal.stadtwerke-halbmarathon.de/content/strecke>

Verweise

- [1] https://normal.stadtwerke-halbmarathon.de/sites/default/files/Streckenplan%202026/2026_10km_1.jpg
- [2] https://normal.stadtwerke-halbmarathon.de/sites/default/files/2023/Stadtwerke_Bochum_Profile_2023_10.jpg
- [3] https://normal.stadtwerke-halbmarathon.de/sites/default/files/Streckenplan%202026/2026_5km_1.jpg
- [4] https://normal.stadtwerke-halbmarathon.de/sites/default/files/Streckenplan%202026/2026_Halbmarathon_1.jpg
- [5] https://normal.stadtwerke-halbmarathon.de/sites/default/files/2023/Stadtwerke_Bochum_Profile_2023_HM-01.jpg
- [6] https://normal.stadtwerke-halbmarathon.de/sites/default/files/Streckenplan%202026/2026_Schueler_1.jpg
- [7] https://normal.stadtwerke-halbmarathon.de/sites/default/files/Streckenplan%202026/2026_Bambini_1.jpg



Strecke

Veröffentlicht auf Stadtwerke

Halbmarathon Bochum 2026 (<https://nor>
